



Software d'última generació per a un recompte de persones precís en entorns a l'aire lliure i en interiors



Actualment, la seguretat i l'eficiència són essencials. Al món actual, comprendre i gestionar el flux de persones esdevé fonamental.

D'aquí sorgeix **Countify**, un software d'última generació que transforma cada càmera de seguretat en una poderosa eina per a la gestió de multituds.




Privacitat
garantida



Flexibilitat i
accessibilitat

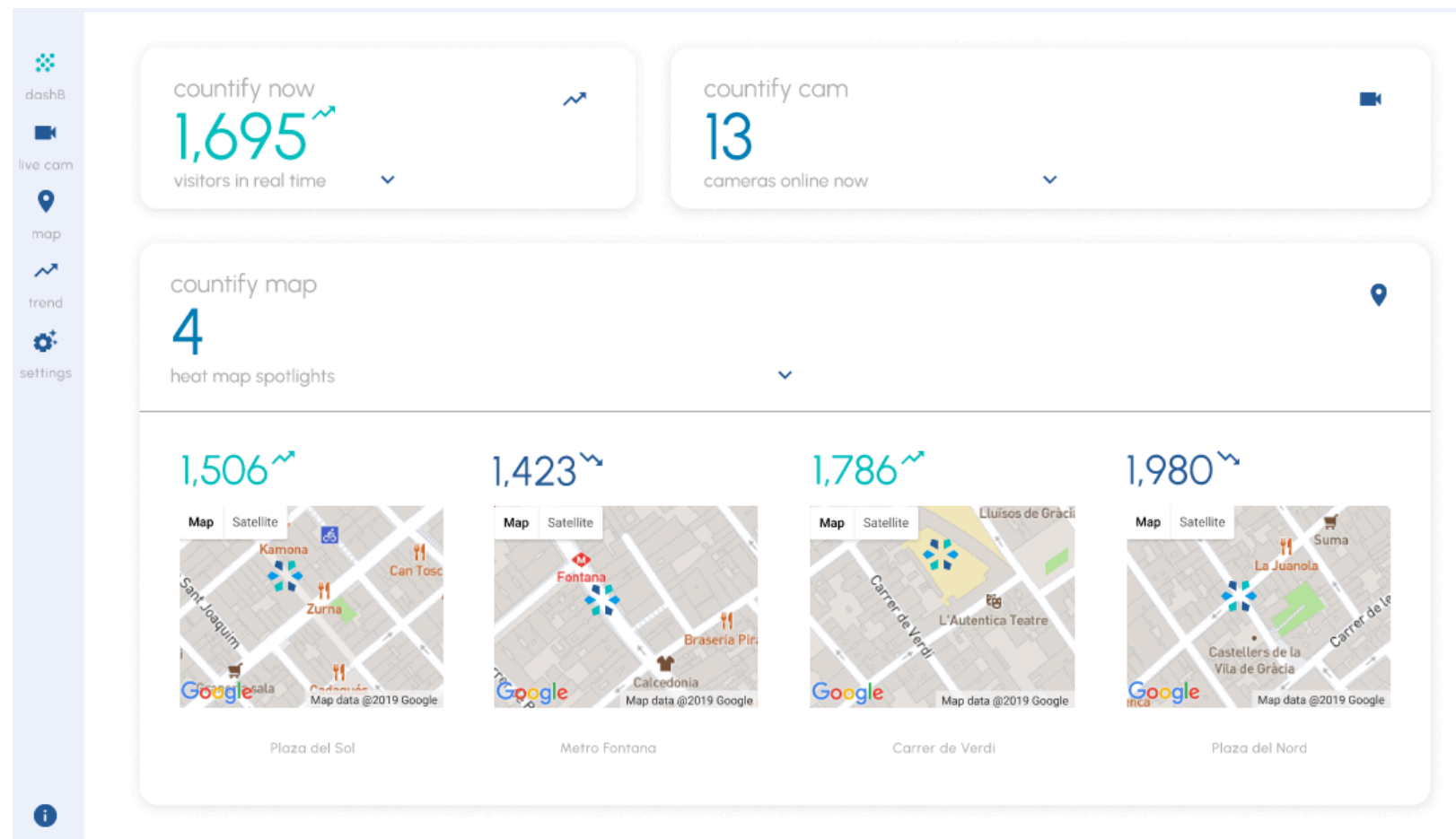


Adaptada a les
necessitats i
pressupostos



Compatible amb
sistemes de tercers

Fes ús de de dades valuoses




Amb **Countify** obtens un recompte precís de persones i un conjunt complet d'eines per prendre decisions informades i proactives.

Des d'indicadors d'ocupació en temps real fins tendències dels visitants que revelen patrons de comportament (patrons d'afluència, hores altes i baixes) que permeten:



Optimitzar l'assignació de recursos



Decisions informades




Analitzar resultats



Avaluar/Dissenyar/Redissenyar estratègies

Descobreix com ho fem

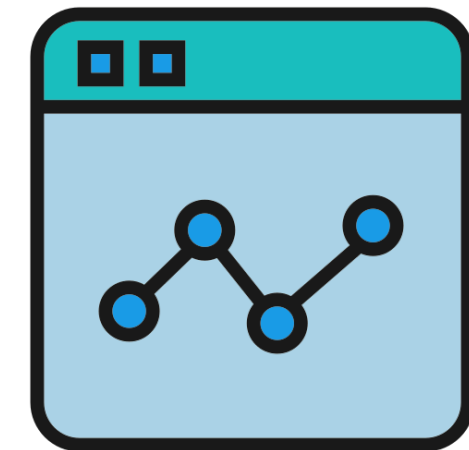
Countify et proporciona una visió completa del flux de persones en qualsevol moment i lloc.



RECOMPTE DE PERSONES



**ANÀLISI MÚLTIPLE EN
TEMPS REAL**




**TENDÈNCIES DELS
VISITANTS**



ALERTES EN TEMPS REAL

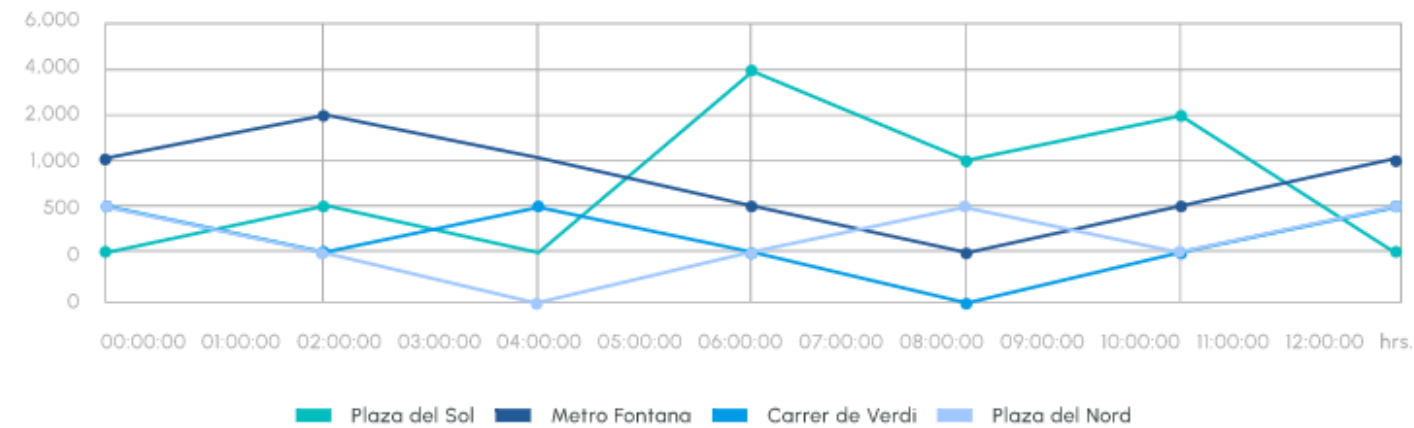


MAPES DE CALOR

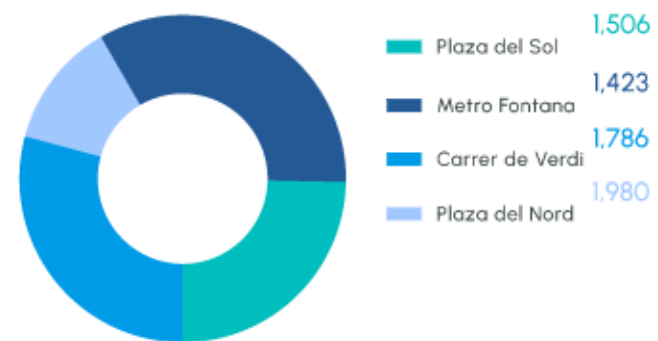


CONTROL D'AFORAMENT

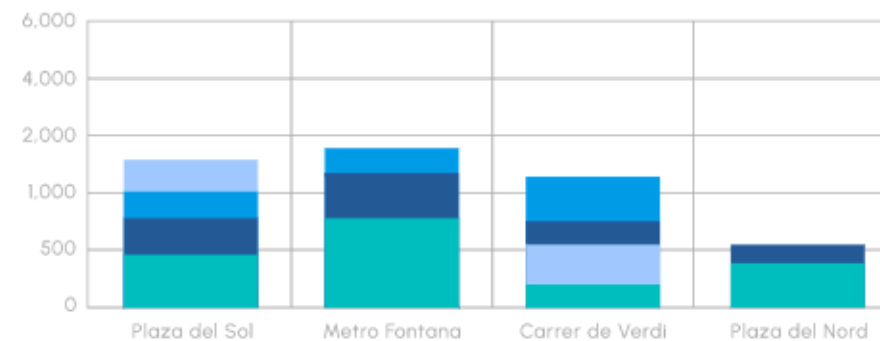
forecast trend
+207[~]
 visitors in the next hours



live trend
1,695[~]
 visitors in real time



live trend
13
 cameras online now




Obtingues una comprensió profunda del comportament dels visitants al teu espai.

Analitza dades històriques per identificar patrons, visualitza gràfics intuïtius, compara dades i accedeix a possibles prediccions futures.

Carrer del Canó / cam 1

111



Carrer del Planeta / cam 2

78



Visualitza càmeres en cada àrea i observa el número de visitants en temps real.



Estigues un pas per endavant. Respon ràpidament a situacions d'emergència i **garanteix la seguretat a l'espai**.



Identifica àrees d'alta i baixa activitat i **optimitza la distribució de recursos** per a una experiència més segura, eficient i satisfactòria.

Àrees a les que ens dirigim

PLATGES

AJUNTAMENTS

TURISME

ESDEVENIMENTS


**EDIFICIS I RECINTES
FIRALS**

OCI

Platges

Avantatges i beneficis

- Gestió d'aforament per a complir amb les regulacions de seguretat.
- Optimització de recursos, com socorristes i serveis públics, en funció de l'ocupació de l'espai.
- Millora de l'experiència dels visitants al garantir un espai més segur.



Recompte de persones
per a monitoritzar
l'ocupació



Control d'aforament per
a evitar aglomeracions



Anàlisi de les tendències
per a preveure pics
d'afluència




Alertes en temps real
per a informar de
situacions de risc

Ajuntaments

Avantatges i beneficis

- Millora de la planificació urbana i gestió del trànsit peatonal.
- Facilita la presa de decisions basades en dades reals i precises sobre l'ús d'espais públics.
- Ajuda en la implementació de polítiques de seguretat i prevenció de riscos



Recompte de persones per a avaluar la càrrega de treball dels serveis municipals



Control d'aforament per a evitar aglomeracions en àrees urbanes



Anàlisi múltiple en temps real per a identificar patrons de comportament



Mapes de calor per a visualitzar zones d'alta concentració de persones

Turisme

Avantatges i beneficis

- Optimització de recursos turístics i serveis en funció de la demanda.
- Personalització de l'experiència turística d'acord amb les tendències dels visitants.
- Millora de la seguretat i gestió d'emergències en localitzacions turístiques concorregudes.



Recompte de persones per a avaluar la popularitat dels punts turístics



Anàlisi de tendències de visitants per a adaptar l'oferta turística



Alertes en temps real per a situacions d'emergència




Mapes de calor per identificar les àrees turístiques més concorregudes

Esdeveniments

Avantatges i beneficis

- Gestió eficient del flux de persones durant el transcurs dels esdeveniments.
- Optimització de la distribució de recursos i serveis durant els esdeveniments.
- Millora de la seguretat i resposta ràpida davant situacions d'emergència.



Recompte de persones
per a garantir
l'aforament límit permés



Control d'aforament per
a evitar congestions i
garantir la seguretat



Anàlisi en temps real per
a ajustar la logística de
l'esdeveniment




Mapes de calor per a
identificar les àrees
amb més activitat

Edificis i recintes firals

Avantatges i beneficis

- Gestió eficient de la seguretat i els recursos dins dels edificis i recintes.
- Optimització de la distribució d'espais i serveis per a una millor experiència de l'usuari.
- Ajuda en la planificació i organització d'esdeveniments dins dels recintes.



Recompte de persones
per a garantir
l'aforament límit permés



Control d'aforament per
a evitar congestions i
garantir la seguretat



Anàlisi de les tendències
dels visitants per a una
òptima disposició de
corners/stands




Alertes en temps real
per a situacions
d'emergència

Oci

Avantatges i beneficis

- Millora de l'experiència de l'usuari a través de la personalització de serveis i experiències d'acord amb la demanda dels visitants.
- Optimització de recursos i reduccions de costos a través de l'assignació eficient de personal.
- Millora en la seguretat, gestió d'emergències i evacuacions dels espais.



Recompte de persones
per a garantir
l'aforament límit permés



Control d'aforament per
a evitar congestions i
garantir la seguretat



Anàlisi de les tendències
dels visitants per a
ajustar horaris i serveis



Mapes de calor per a
identificar les àrees
amb major activitat



Gràcies!

info@hertaverse.ai
www.hertaverse.ai/countify